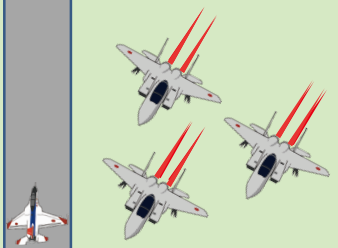


平和への足跡を辿って

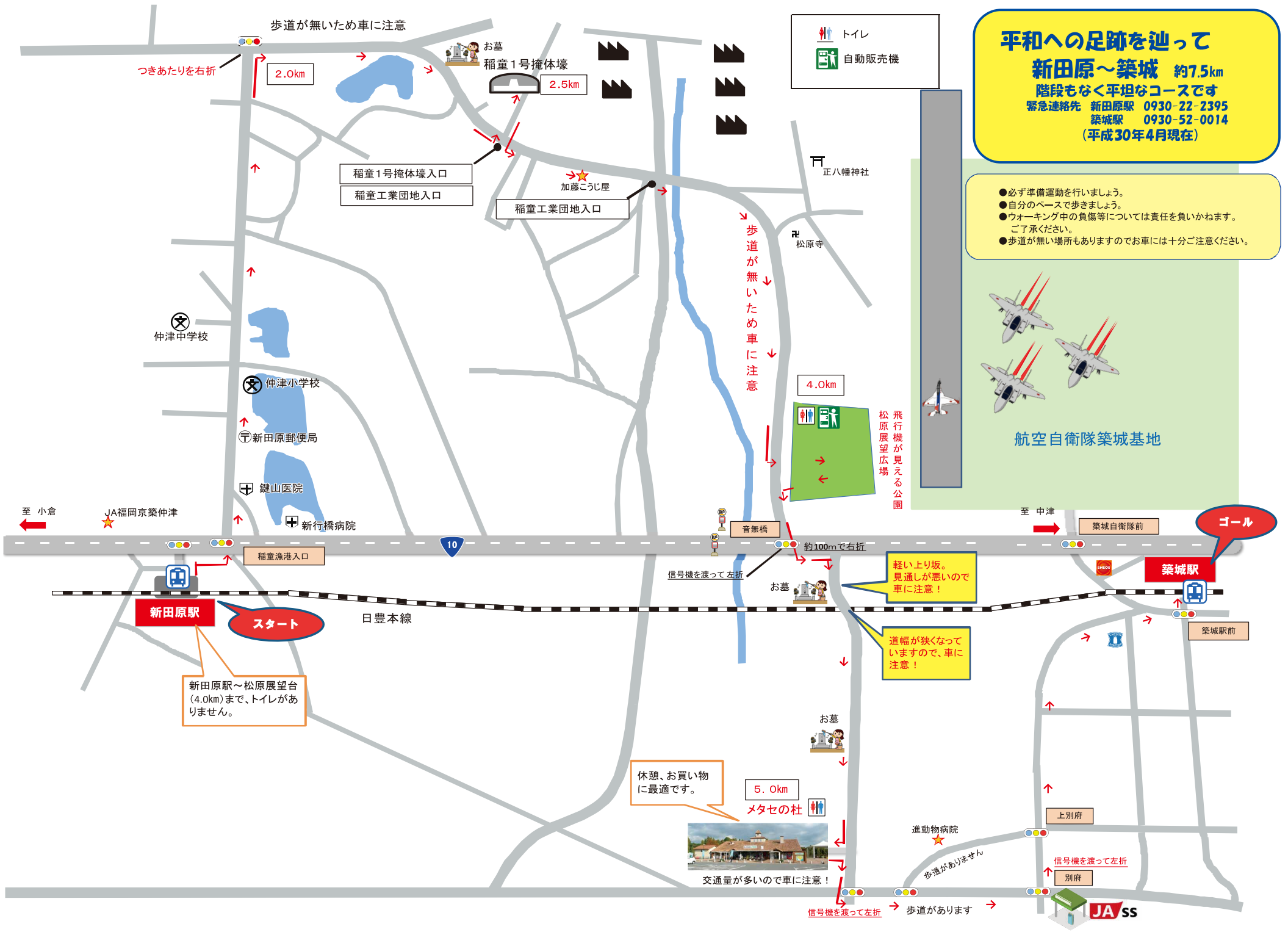
新田原～築城 約7.5km

階段もなく平坦なコースです
緊急連絡先 新田原駅 0930-22-2395
築城駅 0930-52-0014
(平成30年4月現在)

- 必ず準備運動を行いましょう。
- 自分のペースで歩きましょう。
- ウォーキング中の負傷等については責任を負いかねます。ご了承ください。
- 歩道が無い場所もありますのでお車には十分ご注意ください。



航空自衛隊築城基地



歩道が無いので車に注意

つきあたりを右折

2.0km

お墓 稲童1号掩体壕

2.5km

稲童1号掩体壕入口
稲童工業団地入口

稲童工業団地入口

加藤こうじ屋

トイレ
自動販売機

正八幡神社

歩道が無いので車に注意

4.0km

飛行機が見える公園
松原展望広場

至 小倉

JA福岡京築仲津

仲津中学校

仲津小学校

新田原郵便局

鍵山医院

新行橋病院

稲童漁港入口

10

音無橋

信号機を渡って左折

お墓

軽い上り坂。見通しが悪いので車に注意!

道幅が狭くなっていますので、車に注意!

新田原駅

スタート

日豊本線

新田原駅～松原展望台 (4.0km) まで、トイレがありません。

休憩、お買い物に最適です。

5.0km

メタセの杜



交通量が多いので車に注意!

お墓

進動物病院

歩道がありません

上別府

信号機を渡って左折

別府

築城駅

ゴール

築城駅前

信号機を渡って左折

歩道があります

JA SS

スタート
新田原

稲童1号掩体壕



約2.5km



昭和19年(1944年)8月頃に建造されたもので陸上爆撃機でも『銀河』『月光』『一式陸上攻撃機』『九六式陸上攻撃機』などの大型機を格納するために造られたものらしく、入口幅26.8m 入口高5.5m 奥行き23.5m 盛土幅42.0m 盛土高8.5mと、予想をはるかに超えた大規模な造りです。
空襲の被害の激しかった稲童地区の歴史と当時の傷跡とともにその事実を後世に伝える為に貴重な史跡として大切に保存されています。
説明板で歴史を学んだあとは設置されたベンチに座り訓練機を眺めると言った時間を過ごしてみたいかがでしょうか。

飛行機が見える公園
松原展望広場



約1.5km



4月下旬には芝桜が咲き、とても綺麗です。

築上町と行橋市の境にあり、自衛隊築城基地に離発着する戦闘機や貨物機を見る事が出来ます。特に夕暮れ時は迫力があります。
ベンチ、トイレ、自動販売機も設置しており、芝生もあるため休憩にも便利です。
通常、訓練は平日行われますが、スクランブルの際は土休日でも発進することがあります。

約1.0km


メタセの杜



メタセの杜の由来

一般公募により、物産館の周囲を取り囲む「メタセコイア」の林木にちなんだ名前として、「メタセの杜」になりました。メタセコイアは数億年前から化石としてその存在が確認され、近年になって中国でその原木が発見され、生きた化石として一躍有名になった木です。日本名を「あけぼの杉」といい、植物のご研究をされていた昭和天皇がこよなく愛しておられた植物としても知られています。

ここは築上町の農水産物の販売所となっており、パンやお弁当が一杯並んでおり、それを買い求める近隣の人で賑わいます。建物の中でも食べられますが、屋外のオープンスペースで食べるのがお勧めです。
地域で採れた新鮮な野菜や農産物加工品を中心に、果実、お米、魚介類その他さまざまな加工品を販売しています。地域の旬に触れ、地域の味に触れることのできる空間です。



自衛隊グッズの販売も行っています。



T-33A練習機も展示されています。

○築城基地見学について
航空自衛隊築城基地では一般の皆様にも広く自衛隊の活動についてご理解を頂けるように基地見学を実施しています。
平日の9時～16時迄、1団体10名から40名まで受け付けております。申し込みをされる際は見学申請書と見学者名簿と立入者名簿を記入の上お申し込み下さい。
申請書と見学者名簿はインターネットからのダウンロードとなります。検索は「築城基地」でお願いします。
お問い合わせは、築城基地渉外室 0930-56-1150(代)内線(207) 基地見学係へ
※基地見学は事前の調整が必要です。希望日の2ヶ月前までの連絡が必要となります。

約2.5km

ゴール
築城駅